



**КОМИТЕТ ИМУЩЕСТВЕННЫХ ОТНОШЕНИЙ
АДМИНИСТРАЦИИ ПЕРМСКОГО МУНИЦИПАЛЬНОГО ОКРУГА**

РЕШЕНИЕ
о размещении объектов № 3690

Пермский край
Пермский округ

16.12.2024

Комитет имущественных отношений администрации Пермского муниципального округа разрешает Акционерному обществу «Газпром газораспределение Пермь» (ИНН 5902183841, ОГРН 2125902017723, почтовый адрес: 614000, г. Пермь, ул. Петропавловская, 43)

размещение объекта «Газопровод давлением до 1,2 Мпа, для размещения которого не требуется разрешения на строительство»

на землях муниципальной собственности

на срок 1 год

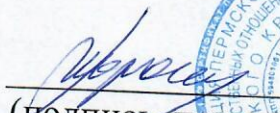
Местоположение: расположенных рядом с домом по адресу: Пермский край, Пермский муниципальный округ, д. Косотуриха, ул. Рассветная, д. 65.

Приложение: схема предполагаемых к использованию земель или части земельного участка.

Особые условия использования:

1. При размещении объекта учесть параметры ширины проезда улично-дорожной сети, во избежание сужения полосы отвода дороги.
2. Получение разрешения на производство земляных работ.

Заместитель председателя комитета


(подпись, печать)


М.В. Королева

Схема предполагаемых к использованию земель или части земельного участка

Объект: Газопровод давлением до 1,2 Мпа включительно, для размещения которого не требуется разрешения на строительство
Местоположение: расположенных рядом с домом по адресу: Пермский край, Пермский муниципальный округ, д. Косотуриха, ул. Рассветная, д. 65

Площадь земель или части земельного участка, кв.м.: 174

Категория земель: земли населенных пунктов





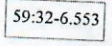


Вид разрешенного использования: -

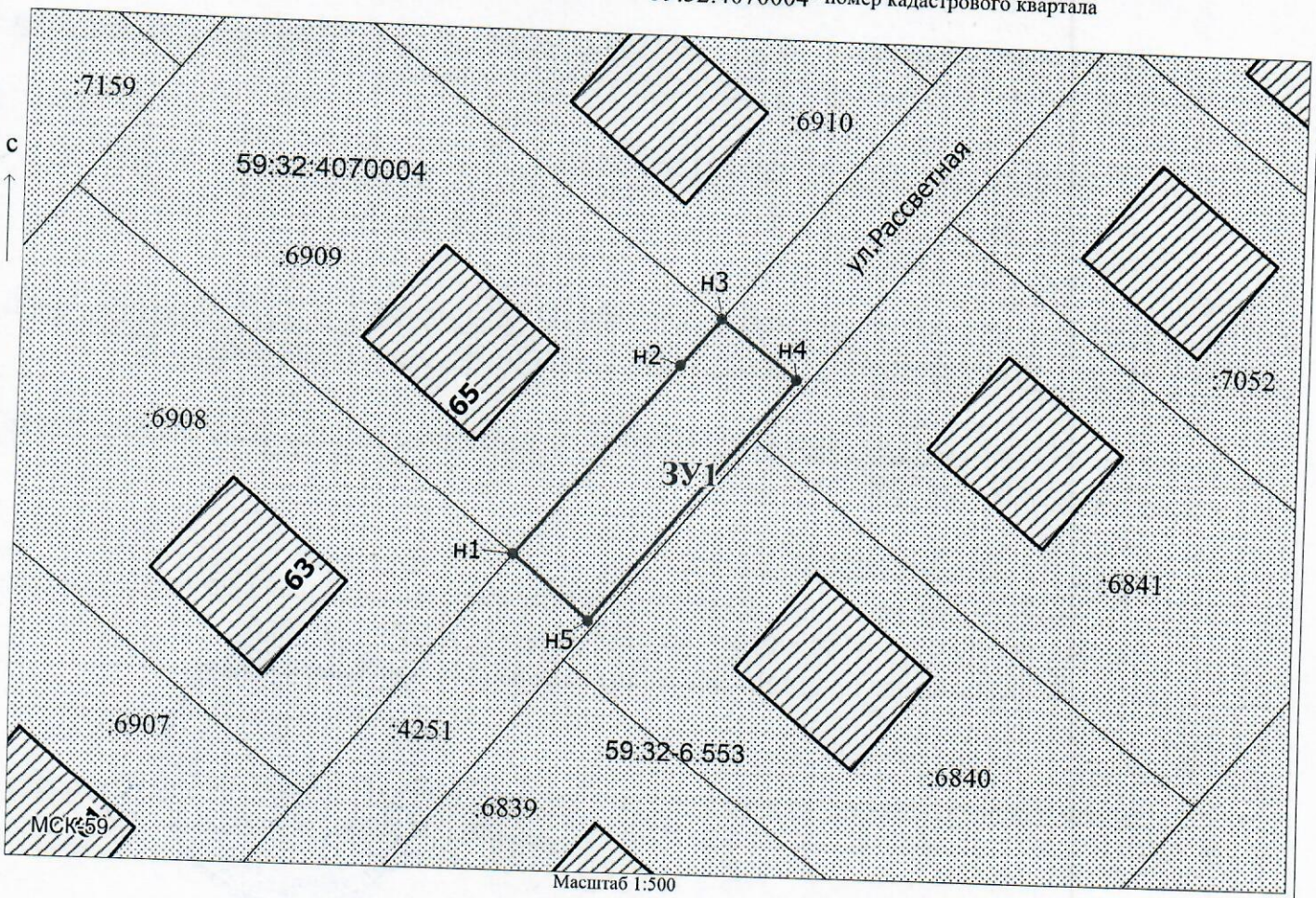
Каталог координат, м

№ точки границы	X	Y
н1	503567.34	2211292.36
н2	503581.83	2211304.41
н3	503585.45	2211307.42
н4	503581.03	2211313.14
н5	503562.61	2211298.13

Описание границ смежных землепользователей:
От точки н1 до точки н3 - земельный участок с кадастровым номером 59:32:4070004:6909
От точки н3 до точки н1 - земельный участок с кадастровым номером 59:32:4070004:4251

Условные обозначения:

-  - предполагаемый участок земель, на которых планируется размещение объекта
 -  - границы и номер земельного участка, сведения о которых внесены в ЕГРН
 -  - границы объекта капитального строительства, сведения о котором внесены в ЕГРН
 -  - граница кадастрового квартала
 -  - зоны с особыми условиями использования территории, сведения о которых внесены в ЕГРН
 -  - обозначение запрашиваемого земельного участка
 -  - характерная точка границ земель или части земельного участка
- 59:32:4070004 - номер кадастрового квартала



Заявитель: Киямова Д.Х. / Киямова Д.Х.
(подпись, расшифровка подписи)

МП
(для юридических лиц
и индивидуальных предпринимателей)